

Sitio Web CP-IDEA

Grupo de Trabajo de Planificación GTPlan
Secretaría Ejecutiva IDE Chile



10th United Nations Regional Cartographic Conference for the Americas
19 - 23 August 2013, New York, United States



UNRCC

United Nations
Regional Cartographic Conferences



Objetivos del nuevo sitio Web

- Proveer de un espacio de intercambio de información y experiencias entre los países miembros
- Aportar al proceso de desarrollo de las IDE de los países mediante la difusión de oportunidades de capacitación y la oferta de cursos en línea



Características del nuevo sitio Web www.cp-idea.org

- Reestructuración de contenidos
 - Agrupación, revisión y categorización de documentos.
 - Elaboración de sección exclusivo para la información relativa a las reuniones (actas, presentaciones y documentos anexos).
 - Se crean cuatro nuevas secciones para presentar información relacionada con:
 - Banco de normas
 - Observatorio de capacitación
 - Observatorio IDE
 - Áreas de trabajo
- Plataforma tecnológica
 - Gestor de contenidos Joomla
 - Administración de contenidos para múltiples usuarios
 - Repositorio documental
 - Integración de otros sistemas externos que se contienen dentro del sitio web.
 - Calendario de Actividades
- Lugar de Hosting
 - En servidor del Ministerio de Bienes Nacionales (provisionalmente)



Página de Inicio y secciones principales

Sábado, 17 Agosto 2013 | [Mapa del Sitio](#) | [Calendario](#) | [Contáctenos](#) |

 **CP-IDEA**
Comité Permanente para la Infraestructura de Datos Geoespaciales de las Américas

[Inicio](#) | [CP-IDEA](#) | [Noticias](#) | [Enlaces IDE](#) | [Reuniones](#) | [Login](#)

Banco de Normas

Observatorio de Capacitación

Observatorio IDE

Áreas de Trabajo



CP-IDEA cuenta con un espacio virtual para el trabajo colaborativo de los países que forman parte del comité permanente. Aquí es posible cargar documentos, editar en línea y efectuar comentarios sobre trabajos en curso. Actualmente uno de los contenidos centrales corresponde al plan de acción CP-IDEA 2012-2013. Quienes estén interesados en visitar esta sección sólo deben registrarse como usuarios.





UNRCC

United Nations
Regional Cartographic Conferences



Noticia Principal y vínculos destacados

Inicio

10° Conferencia Cartográfica Regional de las Naciones Unidas para las Américas

Una nueva versión de la Conferencia Cartográfica Regional de las Naciones Unidas para las Américas se realizará en la ciudad de Nueva York, entre el 19 y 23 de agosto de 2013. Entre los temas más importantes a tratar está el reporte de la implementación de las resoluciones adoptadas en la 9ª Conferencia, exposición que estará a cargo de la División de Estadísticas de la ONU y de la Secretaría Ejecutiva de CP-IDEA. También se presentará una serie de trabajos en temas institucionales, económicos, de política y estratégicos; colección, manejo y diseminación de datos geoespaciales; buenas prácticas y aplicaciones; reducción de riesgos de desastres y cambio climático. Finalmente, se realizará un conjunto de reuniones de comités técnicos orientados a definir las acciones futuras que quedarán refrendadas en las nuevas resoluciones de la Conferencia.

Próximas actividades

19/08/2013

Décima Conferencia
Cartográfica Regional de las
Naciones Unidas para las
Américas

22/08/2013

Décima Reunión Plenaria de
CP-IDEA

GGIM

GeoSUR

IPGH

INSPIRE



Información Institucional de CP-IDEA

Sábado, 17 Agosto 2013 | [Mapa del Sitio](#) | [Calendario](#) | [Contáctenos](#) |

 **CP-IDEA**
Comité Permanente para la Infraestructura de Datos Geoespaciales de las Américas

[Inicio](#) | [CP-IDEA](#) | [Noticias](#) | [Enlaces IDE](#) | [Reuniones](#) | [Login](#)

- Acerca de CP-IDEA
- Junta Directiva
- Países Miembros
- Planificación 2012-2013
- Estatuto
- Reportes

[Observatorio IDE](#)

CP-IDEA cuenta con un espacio virtual para el trabajo colaborativo de los países que forman parte del comité permanente. Aquí es posible cargar documentos, editar en línea y efectuar comentarios sobre trabajos en curso. Actualmente uno de los contenidos centrales corresponde al plan de acción CP-IDEA 2012-2013. Quienes estén interesados en visitar esta





Información Institucional de CP-IDEA

Organigrama





UNRCC

United Nations
Regional Cartographic Conferences

Información Institucional de CP-IDEA



Secretario Ejecutivo



Valéria Oliveira Henrique de Araújo - Brasil

Instituto Brasileiro de Geografia e Estatística - IBGE

Rua General Canabarro, 706 - sala 324, Maracanã, Rio de Janeiro, RJ

Tel.(21)2142-4751

FAX.(21) 2142-4610

Email: valeria.araujo@ibge.gov.br

Sitio WEB: <http://www.ibge.gov.br>

Web IDE: <http://www.inde.gov.br>





Información Institucional de CP-IDEA



[Inicio](#)

[CP-IDEA](#)

[Noticias](#)

[Enlaces IDE](#)

[Reuniones](#)

[Login](#)

[Inicio](#) > [CP-IDEA](#) > **[Países Miembros](#)**

[Argentina - Instituto Geográfico Nacional](#)

[Belize - Ministry of natural Resources and the Environment](#)

[Bolivia - Instituto Geográfico Militar](#)

[Brasil - Instituto Brasileiro de Geografia e Estadística \(IBGE\)](#)

[Canadá - Instituto de Natural Resources Canada \(NRCan\)](#)

[Chile - Ministerio de Bienes Nacionales](#)

[Colombia - Instituto Geográfico Agustín Codazzi](#)







Información Institucional de CP-IDEA

Inicio CP-IDEA Noticias Enlaces IDE Reuniones Login

Inicio > CP-IDEA > Países Miembros > Uruguay - Servicio Geográfico Militar

Uruguay - Servicio Geográfico Militar



 

César Rodríguez Tomeo (Cnel. Ing Geógrafo)
Director
Servicio Geográfico Militar
Av. 8 de octubre No. 3255 11600 Montevideo República Oriental del Uruguay

Tel. (598) 2 487 1810 / 2 487 0986 / 2 487 2631
FAX. (598) 2 487 0868
Email: dsgm@ejercito.mil.uy
Sitio WEB:
Web IDE:

Norbertino Suárez - Suplente (Teniente Coronel)
Servicio Geográfico Militar
Av. 8 de octubre No. 3255 11600 Montevideo República Oriental del Uruguay

Tel. (598) 2 487 1810 / 2 487 0986 / 2 487 2631
FAX. (598) 2 487 0868
Email: sgm@ejercito.mil.uy
Sitio WEB:
Web IDE:





Información Institucional de CP-IDEA



[Inicio](#)

[CP-IDEA](#)

[Noticias](#)

[Enlaces IDE](#)

[Reuniones](#)

[Login](#)

Estatuto



Versión actualizada del estatuto del Comité Permanente para la Infraestructura de Datos Geospaciales de las Américas (CP-IDEA), aprobada por los países miembros en mayo de 2011.

[Versión en español](#)

[Versión en inglés](#)

Documentos relacionados



[Proyecto de reforma a los estatutos del Comité Permanente para la Infraestructura de datos Geospaciales de las Américas \(CP-IDEA\)](#)

4ª Reunión Junta Directiva, Aguascalientes, México 23 de Mayo 2008

[Constitución del CP-IDEA](#)

Seminario Internacional Infraestructuras Nacionales de Datos Espaciales Bogotá Colombia Feb. 2000.





UNRCC

United Nations
Regional Cartographic Conferences

Información Institucional de CP-IDEA



Inicio CP-IDEA Noticias Enlaces IDE Reuniones Login

Reportes / Diagnósticos

Documentación

- [Diagnóstico sobre temas relevantes de la gestión de información geoespacial y desarrollo de las Infraestructuras de Datos Espaciales – IDE en los países de las Américas](#)
- [Tablas Individuales](#)

Programa de Trabajo 2012 - 2013

Documentación

- [Programa de Trabajo - Español - Portugués - Inglés](#)

Informe de Actividades



UNRCC

United Nations
Regional Cartographic Conferences

Enlaces IDE



The screenshot shows the CP-IDEA website interface. At the top left is the CP-IDEA logo, which consists of a blue globe with orange lines and the text 'CP-IDEA' next to it. Below the logo is the text 'Comité Permanente para la Infraestructura de Datos Geoespaciales de las Américas'. To the right of the logo is a large, stylized orange graphic of a globe. Below the logo and graphic is a horizontal navigation bar with six buttons: 'Inicio', 'CP-IDEA', 'Noticias', 'Enlaces IDE', 'Reuniones', and 'Login'. The 'Enlaces IDE' button is highlighted. Below the navigation bar is a breadcrumb trail: 'Inicio > Enlaces IDE'. Underneath the breadcrumb trail is a list of links:

- Países Miembros de CP-IDEA
- Infraestructuras de Datos Espaciales
 - Global
 - Regional
 - Nacional
- Institutos Cartográficos/Geográficos Nacionales
- Otros Enlaces
 - Global
 - Regional
 - Nacional



Enlaces a IDEs nacionales

Inicio CP-IDEA Noticias **Enlaces IDE** Reuniones Login

Inicio > Enlaces IDE > Infraestructuras de Datos Espaciales > **Nacional**

Nacional

Filtrar

Mostrar # 50 ▼

- [Instituto Nacional de Estadística y Geografía - INEGI \(México\)](#)
- [Canadian Geospatial Data Infrastructure - CGDI \(Canadá\)](#)
- [Clearinghouse de República Dominicana \(República Dominicana\)](#)
- [Clearinghouse de Nicaragua \(Nicaragua\)](#)



Enlace a institutos cartográficos nacionales

Institutos Cartográficos/Geográficos Nacionales

Filtrar

Mostrar #

[Instituto Geográfico Nacional - Argentina](#)

[Ministry of natural Resources, the Environment and Industry - Belize](#)

[Instituto Geográfico Militar - Bolivia](#)

[Instituto Brasileiro de Geografia y Estadística - Brasil](#)

[Branch of the Earth Sciences Sector Natural Resources - Canadá](#)

[Instituto Geográfico Militar - Chile](#)

[Instituto Geográfico Agustín Codazzi - Colombia](#)



Información de reuniones, con descarga de documentos

Inicio CP-IDEA Noticias Enlaces IDE Reuniones Login

Inicio > Reuniones

22 AGOSTO 2013 **10ª Reunión ampliada de CP-IDEA**  

Documentación:

- [Agenda](#)
- [Acta Español](#)
- [Acta Portugués](#)
- [Acta Inglés](#)

Presentaciones:

Reportes Preliminares:

- [PC-IDEA - Final Report of Activities \(English version\)](#)
- [Diagnóstico sobre temas relevantes de la gestión de información geoespacial y desarrollo de las Infraestructuras de Datos Espaciales \(IDE\) en los países de las Américas 2013 \(Versión en Español\)](#)
- [Diagnóstico sobre Inovações nas Instituições Nacionais de Mapeamento nos países das Américas \(Versión en portugués\)](#)
- [Spatial Data Infrastructure \(SDI\) Manual for the Americas\(English version\)](#)



UNRCC

United Nations
Regional Cartographic Conferences



Información de reuniones, con descarga de documentos

17 AGOSTO
2012

Seminario de Riesgos y Desastres Naturales CP-IDEA



Documentación:

- Informe del Seminario - Portugués
- Informe del Seminario - Inglés
- Programa de actividades
- Banner

Presentaciones:

- A Importância da Informação Geoespacial no Gerenciamento de Riscos Naturais nas Américas
- Cartas de Sensibilidade a Derramamento de Óleo Costeira e Terrestre - Brasil
- TerraMA2-Plataforma de Monitoramento, Análise e Alerta a Extremos Ambientais - INPE/Brasil
- Centro Nacional de Gerenciamento de Riscos e Desastres - Brasil
- Información geoespacial y gestión de riesgos en Chile
- Multi-Agency Situational Awareness System - Canadá
- The International Charter Space and Major Disasters - International Charter/INPE/Brasil
- First Look at Global Disasters: rapid response and monitoring - DigitalGlobe
- Tecnologías de la Información para la Gestión del Riesgo - IGNTG / Panamá

Lugar: Rio de Janeiro, Brasil.



Calendario de eventos

Ver año Ver mes Ver semana Ver hoy Buscar

•• Vista Mensual 17 Agosto 2013

	◀ Julio		17 Agosto 2013			Septiembre ▶	
	Lunes	Martes	Miércoles	Jueves	Viernes	Sábado	Domingo
31	29	30	31	1	2	3	4
32	5	6	7	8	9	10	11
33	12	13	14	15	16	17	18
34	19 Décima Conferen ...	20 Décima Conferen ...	21 Décima Conferen ...	22 Décima Conferen ... Décima Reunión ...	23 Décima Conferen ...	24	25





UNRCC

United Nations
Regional Cartographic Conferences

Observatorio IDE



Inicio CP-IDEA Noticias Enlaces IDE Reuniones Login

Banco de Normas

Observatorio de Capacitación

Observatorio IDE

Áreas de Trabajo



Puerta de acceso a documentos y buenas prácticas relacionadas con las IDE y el manejo de información geoespacial, en materias diversas vinculadas a políticas, marco legal e institucional; normas estándares y especificaciones técnicas; información, datos y catálogos; tecnología y otros. Este observatorio se ha implementado para apoyar a los países de las Américas en el desarrollo de sus IDE.



UNRCC

United Nations
Regional Cartographic Conferences

Observatorio IDE - Secciones



Inicio CP-IDEA Noticias Enlaces IDE Reuniones Login

Inicio Buscar Arriba

Políticas, marco legal e institucional Archivos: 26

Normas, estándares y especificaciones técnicas Archivos: 18

Información, datos y catálogos Archivos: 19

Tecnología Archivos: 26



Observatorio IDE – Organización de documentos

Inicio CP-IDEA Noticias Enlaces IDE Reuniones Login

Inicio Buscar Arriba

Políticas, marco legal e institucional

Nombre	Lenguaje	Institución	Origen	
What is PC-IDEA?	Inglés	CP-IDEA		Acceder
Plan de Acción Conjunto 2013-2015 para acelerar el desarrollo de la Infraestructura de Datos Espaciales de las Americas	Español	IPGH / SIRGAS / CP-IDEA / GeoSUR	América Latina	Acceder
FGDC Policy Statement Support for International Infrastructure Activities	Inglés	Federal Geographic Data Committee	Estados Unidos	Acceder
Policy Statements for Federal Geographic Data Sharing	Inglés	Federal Geographic Data Committee	Estados Unidos	Acceder





Observatorio IDE – Organización de documentos

[Inicio](#) [CP-IDEA](#) [Noticias](#) [Enlaces IDE](#) [Reuniones](#) [Login](#)

 Inicio  Buscar

Buscar

Por favor separe los términos buscados con blancos y no utilice puntuación. Serán buscados por cada uno como palabras clave. En la parte superior de la lista de resultados estarán las descargas con los mayores hits.

Buscar por

Buscar en títulos

Buscar en descripción

Número de resultados de la búsquedas

[Volver](#)

Powered by jDownloads



Observatorio IDE – Organización de documentos

Convenios Nacionales

En el **marco** de la Infraestructura de Datos Espaciales (IDE), el Instituto Geográfico Agustín Codazzi, a través de su Centro de Investigación y Desarrollo en Información Geográfica –CIAF, adelanta convenios con instituciones que buscan difundir, aplicar y compartir los resultados de proyectos, además de realizar actividades de transferencia de conocimiento, ...

>> [Detalles](#)

Datos Fundamentales

En el **marco** de la ICDE, se identifican los datos fundamentales, los cuales comprenden además de la información básica, datos temáticos relacionados con el medio ambiente, geología, suelos, vegetación, infraestructura, entre otros. La producción de dicha información responde a la función misional de las instituciones integrantes de la ICDE.

..

>> [Detalles](#)

Comité Técnico de Normalización 028

Colombia cuenta con un Comité de Estandarización denominado Comité Técnico de Normalización 028, avalado por el Instituto Colombiano de Normas Técnicas – ICONTEC; en el **marco** de este comité se adaptan y adoptan normas internacionales a ser implementadas por las instituciones productoras de información geográfica a nivel nacional, siguiendo las etapas de f...

>> [Detalles](#)

Convenios Nacionales

En el **marco** de la Infraestructura de Datos Espaciales (IDE), el Instituto Geográfico Agustín Codazzi, a través de su Centro de Investigación y Desarrollo en Información Geográfica –CIAF, adelanta convenios con instituciones que buscan difundir, aplicar y compartir los resultados de proyectos, además de realizar actividades de transferencia de conocimiento, ...



UNRCC

United Nations
Regional Cartographic Conferences



Observatorio de Capacitación

Inicio CP-IDEA Noticias Enlaces IDE Reuniones Login

Banco de Normas

Observatorio de Capacitación

Observatorio IDE

Áreas de Trabajo



Herramienta elaborada para compartir capacidades entre los países miembros del CP-IDEA, de una manera sostenible en el tiempo y apuntando a las necesidades y temáticas relevantes en la región. Pretende conectar la oferta y la demanda por talleres, cursos y programas académicos orientados a productores y usuarios de información geoespacial y también a tomadores de decisiones.



Observatorio de capacitación – acceso a módulos

The screenshot shows a web interface with a navigation bar at the top containing the following menu items: Inicio, CP-IDEA, Noticias, Enlaces IDE, Reuniones, and Login. The main content area features a large background image of a university campus with people walking. Overlaid on this image are three buttons: a large teal button labeled "Consulta" with a white silhouette of a hand pointing, an orange button labeled "Oferta" with a silhouette of a person holding a sign, and a grey button labeled "Demanda" with a silhouette of a person holding a sign. In the top right corner of the main content area, there is a logo for IGAC (INSTITUTO GEOGRÁFICO AGUIAR CARRAZZI).





Observatorio de Capacitación – módulo de consultas

CONSULTA DE OFERTAS

Nombre

País

Idioma

Tipo de Programa

Línea Temática

Modalidad

Vínculo de Información

Nombre	Descripción	País	Datos de Contacto	
ESPECIALIZACION EN SISTEMAS DE INFORMACIÓN GEOGRÁFICA	Convenio Universidad Distrital Francisco José de Caldas - IGAC (Número limitado de Becas BID para profesionales procedentes de países Latinoamericanos y del Caribe, miembros del	Colombia	cursosciaf@igac. - Tel. 571-3694000 Ext-4086 ó 571-3694086	<input type="button" value="P"/>



Observatorio de Capacitación – módulo para ingreso de oferta

Inicio CP-IDEA Noticias Enlaces IDE Reuniones Login



Usuario

Password:

Login





Observatorio de Capacitación – módulo para registro de demanda

Demanda Académica

REGISTRO DE DEMANDA	
Tipo de Programa	<input type="text" value="Especialización"/>
Línea Temática	<input type="text" value="Seleccione..."/>
Modalidad	<input type="text" value="Seleccione..."/>
País	<input type="text" value="Seleccione..."/>
Institución	<input type="text" value="Seleccione..."/>
Duración	<input type="text"/> <input type="text" value="Seleccione.."/>
Fecha de Inscripción	<input type="text"/>
Fecha de Matrícula	<input type="text"/>
Costo	<input type="text"/> <input type="text" value="Seleccione..."/>
Idioma	<input type="text" value="Seleccione..."/>
Perfil del Usuario	<input type="text" value="Seleccione..."/>
Perfil del Participante	<input type="text" value="Seleccione..."/>



Banco de Normas



Inicio CP-IDEA Noticias Enlaces IDE Reuniones Login

Banco de Normas

Observatorio de Capacitación

Observatorio IDE

Áreas de Trabajo



Repositorio de documentos referentes a las normas y especificaciones técnicas que conforman el "corazón normativo" recomendado por CP-IDEA, y otras normas en materia de cartografía, geodesia, publicación Web y datos geospaciales temáticos. Se pretende que estas normas y especificaciones técnicas que sean aplicables a la región en su conjunto, más allá de las especificidades nacionales.



UNRCC

United Nations
Regional Cartographic Conferences

Banco de Normas - Categorías



Inicio CP-IDEA Noticias Enlaces IDE Reuniones Login

 Inicio  Buscar  Arriba

 **Internacional** Archivos: 0

 **Nacional** Archivos: 0

 **Institucional** Archivos: 0



UNRCC

United Nations
Regional Cartographic Conferences

Área de Trabajo



Inicio CP-IDEA Noticias Enlaces IDE Reuniones Login

Banco de Normas

Observatorio de Capacitación

Observatorio IDE

Áreas de Trabajo



CP-IDEA cuenta con un espacio virtual para el trabajo colaborativo de los países que forman parte del comité permanente. Aquí es posible cargar documentos, editar en línea y efectuar comentarios sobre trabajos en curso. Actualmente uno de los contenidos centrales corresponde al plan de acción CP-IDEA 2012-2013. Quienes estén interesados en visitar esta sección sólo deben registrarse como usuarios.



Área de Trabajo - Página de Inicio



Welcome to PC-Idea's common workspace on PBworks

This workspace has been created for the members of the PC-Idea working group to store and share documents.
New folders and new pages will be created as needed.

To post your comments or feedback on any documents or pages, please see the instructions outlined [here](#).

Update about recent activities related to co-leading the PC-IDEA working group

(Last updated: April 2011)

10° Conferencia Cartográfica Regional de las Naciones Unidas para las Américas

Fecha: 19 a 23 de agosto de 2013

Lugar: Nueva York

Una nueva versión de la Conferencia Cartográfica Regional de las Naciones Unidas para las Américas se realizará en la ciudad de Nueva York, entre el 19 y 23 de agosto de 2013. Entre los temas más importantes a tratar está el reporte de la implementación de las resoluciones adoptadas en la 9° Conferencia, exposición que estará a cargo de la División de Estadísticas de la ONU y de la Secretaría Ejecutiva de CP-IDEA. También se presentará una serie de trabajos en temas institucionales, económicos, de política y estratégicos; colección, manejo y diseminación de datos geoespaciales; buenas prácticas y aplicaciones; reducción de riesgos de desastres y cambio climático. Finalmente, se realizará un conjunto de reuniones de comités



Área de Trabajo - Organización de Contenidos

The screenshot shows a web browser window with the URL `http://cpidea.pbworks.com/w/browse/#view=ViewAll`. The page title is "PB cpidea / Pages & Files". The navigation bar includes "My PBworks", "Workspaces" (with a dropdown arrow), and "cpidea". Below this is a yellow bar with icons for "Wiki", "Pages & Files", "Users", and "Settings".

At the top of the workspace, there are buttons for "New" (with a plus icon) and "Upload files".

The main content area is divided into two columns:

- Left Column (Navigation):**
 - Pages & Files (selected)
 - All Pages
 - All Files
 - Unfiled Items
 - FOLDERS (with an "add" button)
 - draft SDI Manual for t... 1
 - GTplan Meetings 4
 - April 2011 New York 4
 - Agenda New York 3
 - Old_Agenda 1
- Right Column (Content List):**
 - Buttons: Delete, Move
 - Table with checkboxes and folder names:

<input type="checkbox"/>	Name
<input type="checkbox"/>	PC-IDEA GTplan_General
<input type="checkbox"/>	PC-IDEA Questionnaire 2011
<input type="checkbox"/>	GTplan Meetings
<input type="checkbox"/>	Work Plan
<input type="checkbox"/>	draft SDI Manual for the Americas
<input type="checkbox"/>	Various





Área de Trabajo - Acceso a documentos

My PBworks Workspaces cpidea

Wiki Pages & Files Users Settings

New Upload files

Pages & Files

- All Pages
- All Files
- Unfiled Items

FOLDERS add

- draft SDI Manual for t... 1
- GTplan meetings 4
 - April 2011 New York 4
 - Agenda New York 3
 - Old_Agenda 1

Presentations Rio 2011

Delete Move Rename folder Delete folder


<input type="checkbox"/>	Name	
<input type="checkbox"/>	7a_Reuniao_Plenaria_18e19ago2011_Rio_v4.ppt	5.26 MB
<input type="checkbox"/>	Avances agosto CP-IDEA 2011 (1).pdf	1.41 MB
<input type="checkbox"/>	PCIDEA-Rio-2011.pdf	3.83 MB
<input type="checkbox"/>	Plan de trabajo TEC.pdf	275 KB
<input type="checkbox"/>	PRA Canada GTplan v1.pdf	191 KB
<input type="checkbox"/>	Presentación REL CPIDE Agosto2011.pdf	369 KB
<input type="checkbox"/>	Presentación_GTplanColombia.pdf	963 KB
<input type="checkbox"/>	inn lagf 2011 17082011 22.pdf	426 KB
<input type="checkbox"/>	Presentacion_GTPlanMexico.pdf	894 KB





Área de Trabajo – Despliegue de documentos y herramientas de comentarios

☆ PCIDEA-Rio-2011.pdf

uploaded by  Valeria Araujo 1 year, 11 months ago



Global Map: The Development of Version 2

PC-IDEA, Rio de Janeiro
August, 2011

D. R. F. Taylor
Chair
International Steering Committee for Global Mapping
Director, Geomatics and Cartographic Research Centre
Carleton University, Ottawa, Canada
Email: fraser_taylor@carleton.ca

 [Comments \(0\)](#)

Add a comment



UNRCC

United Nations
Regional Cartographic Conferences



Desafíos i

-Hosting

-Mantenimiento y mejoras

-Administración de contenidos

-Administración de secciones:

- Observatorio IDE
- Observatorio de capacitación
- Banco de Normas

-Difusión



UNRCC

United Nations
Regional Cartographic Conferences



Muchas Gracias ii