




WETTERSICHERHEIT

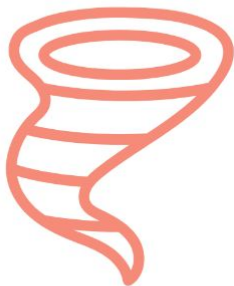
NEUE EINWOHNER

Willkommen im Südosten der USA!

Es ist wichtig, dass Sie sich mit dem Wetter in dieser Gegend vertraut machen und dafür sorgen, dass Sie vorbereitet sind.



Im **März, April** und **Mai** treten die heftigsten Unwetter auf. Aber Unwetter können zu jeder Jahreszeit auftreten.



Etwa **40 Prozent** der Tornados in diesem Gebiet ereignen sich nachts. Das macht sie noch gefährlicher!

Kennen Sie den Unterschied zwischen Tornado-Überwachung und Tornado-Warnung!

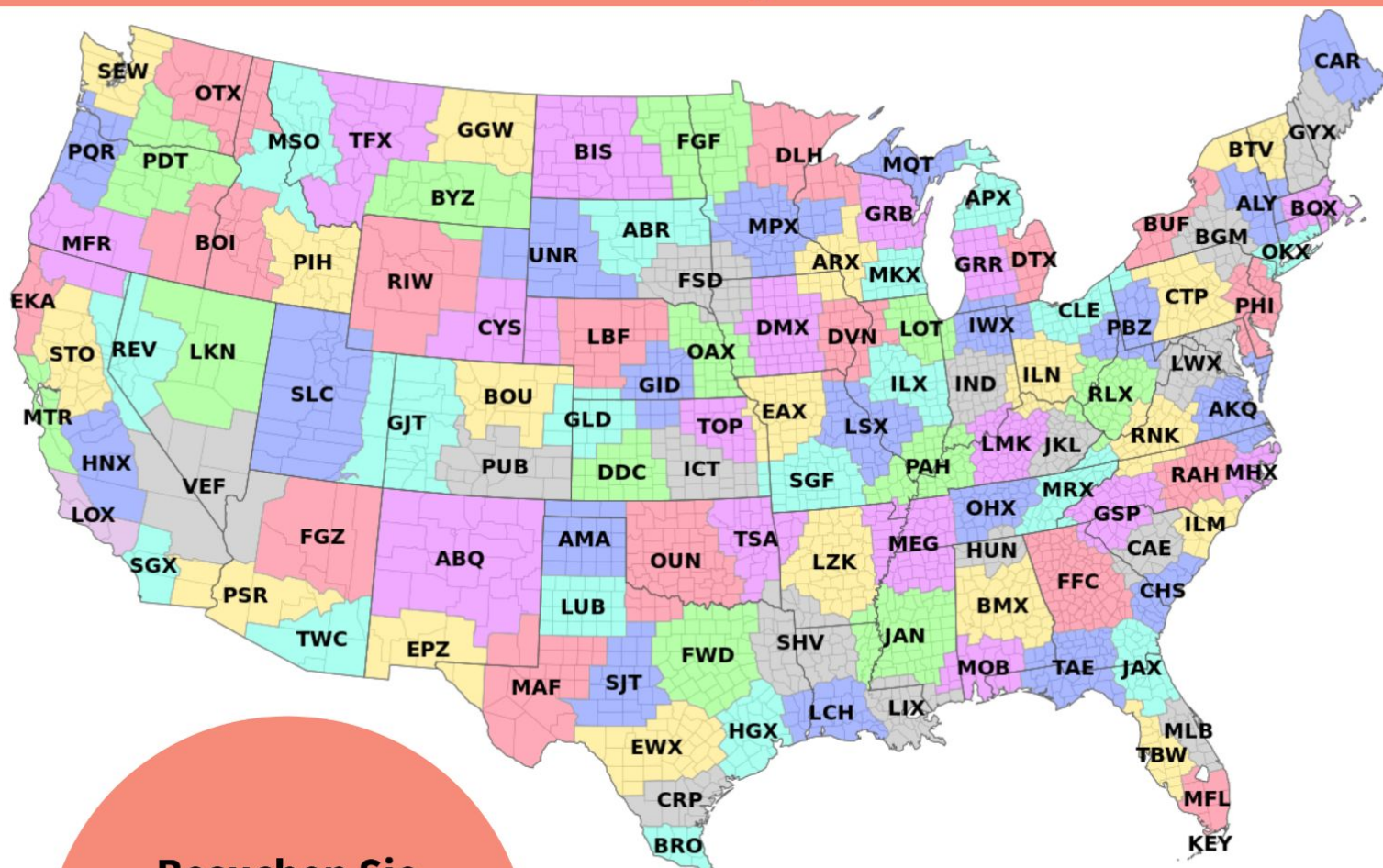
Tornado-Überwachung bedeutet, auf Unwetter vorbereitet zu sein. Einen Plan haben.

Tornado-Warnung bedeutet, Aktion zu ergreifen, wenn Unwetter eintritt oder unmittelbar bevorsteht. Suchen Sie jetzt Schutz!

Sie haben mehrere Möglichkeiten, Warnungen zu erhalten!

- ✓ NOAA-Wetterradio
- ✓ Drahtlose Notfallwarnungen
- ✓ Lokalefernsehen oder Radio
- ✓ Vertrauenswürdige Wetter-App
- ✓ Sozialen Medien
- ✓ Freunde, Familie, Nachbarn

Erfahren Sie, welcher nationale Wetterdienst für Ihren Standort zuständig ist!



**Besuchen Sie
weather.gov, um IHR
lokales NWS-Büro zu
finden!**

*Tipp: Seien Sie in der Lage, sich
auf einer Karte zu lokalisieren. In
welchem Landkreis lebst du?
Welche Landkreise umgeben Sie?*

Kennen Sie Ihre Hochwasserrisiken?

Der Flood Map Service der FEMA ist die offizielle Quelle für Ihre Hochwassergefahrenkarten. Besuchen Sie [msc.fema.gov](https://www.msc.fema.gov) für Ihr Hochwasserrisiken.

Benötigen Sie eine Hochwasserversicherung? Die meisten Hausratversicherungen decken Überschwemmungen nicht ab. Besuchen Sie [fema.gov/flood-insurance](https://www.fema.gov/flood-insurance), um mehr über das National Flood Insurance Program zu erfahren.