

**Berguna saat bencana**

Ini menyenangkan!

Ayo menginstalnya untuk persiapan!



► Aplikasi smartphone utama



Unduh dengan kode QR!



**Safety tips**

Aplikasi yang berguna untuk mengetahui informasi bencana di Jepang.



Unduh di sini ►►

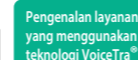


**VoiceTra®**

Aplikasi penerjemahan suara multibahasa yang sangat akurat yang menerjemahkan ke dalam bahasa asing saat Anda berbicara.



Unduh di sini ►►



**NHK WORLD-JAPAN**

Menyebarkan berita NHK. Menginformasikan juga informasi darurat saat gempa bumi dan tsunami.



Unduh di sini ►►



► Situs web yang utama



Bisa dibuka di komputer dan juga smartphone!



**Badan Meteorologi Informasi Bencana**

<https://www.data.jma.go.jp/multi/index.html?lang=id>



**MLIT Disaster Prevention Portal**

<https://www.mlit.go.jp/river/bousai/bousai-portal/index.html>



**NHK WORLD-JAPAN**

[https://www3.nhk.or.jp/nhkworld/en/multilingual\\_links/](https://www3.nhk.or.jp/nhkworld/en/multilingual_links/)



Pembuat : Kantor Kabinet  
 Pengawas dan Kerja sama : Kementerian Dalam Negeri dan Komunikasi Jepang, Badan Penanggulangan Kebakaran dan Bencana Jepang, Kementerian Pertanian, Infrastruktur, Transportasi dan Pariwisata (MLIT) , Badan Pariwisata Jepang, Badan Meteorologi Jepang

\* Informasi di aplikasi dan situs web adalah informasi per akhir Agustus 2024



Bersiap menghadapi bencana alam di Jepang

Bahasa Indonesia

# Aplikasi dan situs web yang berguna saat bencana

Multilingual

Simpan di tempat yang dapat segera dilihat untuk memudahkan.



Hujan lebat



Angin topan



Gempa bumi



Tsunami



Banjir



Tanah longsor



Salju tebal




Erupsi





# Jika terjadi bencana!

- (1) Mencari informasi bencana
- (2) Pindah ke tempat yang aman

## Situs web dan aplikasi yang mudah untuk mengecek informasi

**Badan Meteorologi** Situs web informasi bencana  
• Anda dapat memeriksa informasi cuaca dan bencana terkini yang disediakan oleh Badan Meteorologi Jepang.  
<https://www.data.jma.go.jp/multi/index.html?lang=id>

**Safety tips** Informasi bencana  
• Aplikasi yang memberi tahu informasi bencana, informasi evakuasi, dan lainnya di Jepang. Memiliki berbagai fitur yang berguna pada saat terjadi bencana.  
Download on the App Store | GET IT ON Google Play

**MLIT** Disaster Prevention Portal  
• 300 situs web informasi penanggulangan bencana di satu tempat! Anda dapat dengan mudah mengakses informasi yang ingin Anda ketahui.  
<https://www.mlit.go.jp/river/bousai/bousai-portal/index.html>

## Saat erupsi

### ● Informasi erupsi


**Badan Meteorologi** **WEB**  
Peringatan dan perkiraan erupsi**Safety tips** **APP**  
Peringatan erupsi**MLIT** **WEB**  
**Disaster Prevention Portal**  
Useful Information During a Disaster [Damage Status]

## Saat angin topan, hujan lebat, dan salju tebal

### ● Informasi angin, hujan dan salju

**Badan Meteorologi** **WEB**  
Peringatan dan pemberitahuan cuaca**Safety tips** **APP**  
Informasi cuaca**MLIT** **WEB**  
**Disaster Prevention Portal**  
Useful Information During a Disaster [Weather Status]

### ● Risiko bencana tanah longsor, luapan air, banjir


**Badan Meteorologi** **WEB**  
Sebaran risiko bahaya : Tanah longsor, luapan air, banjir**MLIT** **Disaster Prevention Portal** **WEB**  
Useful Information During a Disaster [Weather Status] ▶ Disaster Information for River

## Saat dalam kesulitan atau ingin berpindah ke tempat yang aman

### ● Ingin meminta bantuan dalam bahasa Jepang

**Safety tips**  
Kartu Komunikasi**VoiceTra** **APP**  
Terjemahan suara dan terjemahan teks

### ● Tempat evakuasi

**Safety tips** **APP**  
Informasi evakuasi ▶ Informasi tempat evakuasi ▶▶ Beralih ke aplikasi "Panduan tempat evakuasi di seluruh Jepang"


### ● Kondisi kereta api, penerbangan, dan jalan raya

**MLIT** **Disaster Prevention Portal** **WEB**  
Useful Information During a Disaster [Traffic and Logistics Info]

## Saat gempa bumi dan tsunami

### ● Informasi gempa bumi dan tsunami

(Berhati-hatilah terhadap tsunami saat terjadi gempa bumi di laut)

**Badan Meteorologi** **WEB**  
Informasi gempa bumi**Safety tips** **APP**  
Informasi gempa bumi**Badan Meteorologi** **WEB**  
Peringatan dan pemberitahuan tsunami**MLIT** **Disaster Prevention Portal** **WEB**  
Useful Information During a Disaster [Damage Status]