

**Magagamit sa oras ng sakuna**

Normal na mae-enjoy!

I-install para sa oras na may mangyari!



**Pangunahing app ng smartphone**



I-download gamit ang QR code!



**Safety tips**

App na kapaki-pakinabang upang makakuha ng impormasyon ukol sa mga sakuna sa Japan.



I-click ito para i-download



**VoiceTra®**

Ito ay isang highly accurate multilingual voice translation app na nagsasalin ng iyong mga sinasabi sa wikang banyaga.



I-click ito para i-download



Ipinakilala ang mga serbisyo na gumagamit ng VoiceTra technology



**NHK WORLD-JAPAN**

Pinalaganap ang balita ng NHK. Ipinagbibigay-alam din ang mga impormasyong pang-emergency sa oras ng lindol at tsunami.



I-click ito para i-download



**Pangunahing website**



Magagamit kahit sa PC o sa smartphone!



**Japan Meteorological Agency**  
Impormasyon tungkol sa sakuna

<https://www.data.jma.go.jp/multi/index.html?lang=ph>



**Ministry of Land, Infrastructure, Transport and Tourism Disaster Prevention Portal**

<https://www.mlit.go.jp/river/bousai/bousai-portal/index.html>



**NHK WORLD-JAPAN**

[https://www3.nhk.or.jp/nhkworld/en/multilingual\\_links/](https://www3.nhk.or.jp/nhkworld/en/multilingual_links/)



Naglathala: Opisina ng Gabinete  
Pangangasiwa at kooperasyon mula sa: Ministry of Internal Affairs and Communications, Fire and Disaster Management Agency, Ministry of Land, Infrastructure, Transport and Tourism, Japan Tourism Agency, Japan Meteorological Agency

\* Ang impormasyon sa mga app at website ay mula sa katapusan ng Agosto 2024



Maghanda para sa mga likas na sakuna sa Japan

Tagalog

# Mga kapaki-pakinabang na apps at website sa panahon ng sakuna

Multilinggwal


Maganda kung ididikit ito sa lugar na madaling makita



# Kung magkaroon ng sakuna!

- (1) Maghanap ng impormasyon ukol sa sakuna
- (2) Lumipat sa isang ligtas na lugar


## Mga website at app na madaling makitaan ng impormasyon




**Japan Meteorological Agency** Website ng impormasyon tungkol sa sakuna

- Maaari mong i-check ang latest na impormasyon sa panahon at mga sakuna mula sa Japan Meteorological Agency.

<https://www.data.jma.go.jp/multi/index.html?lang=ph>








**Safety tips** Impormasyon tungkol sa sakuna

- Isang app na nagbibigay ng impormasyon tungkol sa mga sakuna, impormasyon sa paglikas, atbp. sa Japan. Ito ay may iba't ibang mga function na kapaki-pakinabang sa panahon ng sakuna.

Download on the App Store | GET IT ON Google Play







**Ministry of Land, Infrastructure, Transport and Tourism Disaster Prevention Portal**

- 300 websites para sa mga impormasyon sa pag-iwas sa sakuna ay pinagsama na! Madali nang maa-access ang impormasyong gusto mong malaman.

<https://www.mlit.go.jp/river/bousai/bousai-portal/index.html>



## Sa oras ng pagsabog ng bulkan

### ● Impormasyon tungkol sa pagsabog ng bulkan



**Japan Meteorological Agency** Mga babala at forecast ng pagputok (ng bulkan)



**Safety tips** Babala sa pagputok (ng bulkan)



**Ministry of Land, Infrastructure, Transport and Tourism Disaster Prevention Portal**  
Useful Information During a Disaster [Damage Status]

## Sa oras ng bagyo, malakas na ulan o malakas na niyebe

### ● Impormasyon tungkol sa hangin, ulan o niyebe



**Japan Meteorological Agency** Mga babala at payo na mag-ingat sa panahon




**Safety tips** Impormasyon sa panahon





**Ministry of Land, Infrastructure, Transport and Tourism Disaster Prevention Portal**  
Useful Information During a Disaster [Weather Status]

### ● Panganib na magkaroon ng babala ng pagguho ng lupa, pinsala dahil sa pag-apaw ng baha o pagbaha



**Japan Meteorological Agency** Distribusyon ng panganib na magkaroon ng babala: sakuna ng pagguho ng lupa, pinsala dahil sa pag-apaw na baha o pagbaha



**Ministry of Land, Infrastructure, Transport and Tourism Disaster Prevention Portal**  
Useful Information During a Disaster [Weather Status] ▶ Disaster Information for River

## Sa oras na kailangan ng tulong o nais lumipat sa ligtas na lugar

### ● Nais kong humingi ng tulong sa wikang Hapon




**Safety tips** Kard ng komunikasyon



**VoiceTra** Voice translation at Text translation

### ● Lugar ng paglilikasan



**Safety tips** Impormasyon sa paglikas ▶ Impormasyon sa shelter ▶▶ Dadalhin sa app na "Japan Shelter Guide"

### ● Kalagayan ng mga riles, himpapawid, at kalsada



**Ministry of Land, Infrastructure, Transport and Tourism Disaster Prevention Portal**  
Useful Information During a Disaster [Traffic and Logistics Info]

## Kung may lindol o tsunami


### ● Impormasyon tungkol sa lindol o tsunami (Mag-ingat sa tsunami sa oras na magkaroon ng malakas na lindol sa dagat)




**Japan Meteorological Agency** Impormasyon sa lindol



**Safety tips** Impormasyon sa lindol



**Japan Meteorological Agency** Mga babala at payo na mag-ingat sa tsunami



**Ministry of Land, Infrastructure, Transport and Tourism Disaster Prevention Portal**  
Useful Information During a Disaster [Damage Status]