

**អាចប្រើពេលកើតមានគ្រោះមហន្តរាយ**

ពេលធម្មតាក៏សប្បាយដែរ!  
ដើម្បីការពារគួរបញ្ចូល  
កម្មវិធីនេះទុក!

▶ កម្មវិធីទូរស័ព្ទស្អាតហ្នឹងសំខាន់ៗ ទាញយកតាមកូដQR!

**Safety tips** ទាញយកនៅទីនេះ: ▶

នេះជាកម្មវិធីឱ្យអ្នកងាយដឹងពីព័ត៌មានគ្រោះមហន្តរាយនៅជប៉ុន

**VoiceTra®** ទាញយកនៅទីនេះ: ▶

នេះគឺជាកម្មវិធីបកប្រែជាសំឡេងច្រើនភាសាដែលមានភាពត្រឹមត្រូវខ្ពស់ដែលបកប្រែទៅជាភាសាបរទេសនៅពេលអ្នកនិយាយទៅកាន់រា។

**NHK WORLD-JAPAN** ទាញយកនៅទីនេះ: ▶

បញ្ជូនព័ត៌មានរបស់NHK។ មានការផ្តល់ព័ត៌មានបន្ទាន់ទាក់ទងនឹងរញ្ជួយដី/រលកយក្សស្ទិណមិធដដែរ។

▶ គេហទំព័រសំខាន់ៗ អាចប្រើបានទាំងកុំព្យូទ័រ និងទូរស័ព្ទស្អាតហ្នឹង!

|  |  |  |
|--|--|--|
| <p><b>WEB</b> នាយកដ្ឋានឧតុនិយម ព័ត៌មានអំពីគ្រោះមហន្តរាយ</p> <p><a href="https://www.data.jma.go.jp/multi/index.html?lang=kh">https://www.data.jma.go.jp/multi/index.html?lang=kh</a></p> | <p><b>WEB</b> ក្រសួងដែនដី ហេដ្ឋារចនាសម្ព័ន្ធ ដឹកជញ្ជូន និងទេសចរណ៍ វិបធានការពារគ្រោះមហន្តរាយ</p> <p><a href="https://www.mlit.go.jp/river/bousai/bousai-portal/index.html">https://www.mlit.go.jp/river/bousai/bousai-portal/index.html</a></p> | <p><b>WEB</b> NHK WORLD-JAPAN</p> <p><a href="https://www3.nhk.or.jp/nhkworld/en/multilingual_links/">https://www3.nhk.or.jp/nhkworld/en/multilingual_links/</a></p> |
|--|--|--|

ភ្នាក់ងារផ្សព្វផ្សាយ: ការិយាល័យគណៈរដ្ឋមន្ត្រី  
 គ្រួសារនិរ្ត័យ/សហប្រតិបត្តិការ: ក្រសួងកិច្ចការផ្ទៃក្នុង និងទំនាក់ទំនង នាយកដ្ឋានពន្លត់អគ្គិភ័យ  
 ក្រសួងដែនដី ហេដ្ឋារចនាសម្ព័ន្ធ ដឹកជញ្ជូន និងទេសចរណ៍ នាយកដ្ឋានទេសចរណ៍ នាយកដ្ឋានឧតុនិយម  
 \* ព័ត៌មានរបស់កម្មវិធី ឬគេហទំព័រ គឺគិតត្រឹមចុងខែសីហា ឆ្នាំ២០២៤។

**ភាសាខ្មែរ**

ការត្រៀមសម្រាប់គ្រោះមហន្តរាយធម្មជាតិនៅប្រទេសជប៉ុន

**កម្មវិធីនិងគេហទំព័រដែលមាន  
ភាពងាយស្រួលពេលកើតមាន**

**ច្រើនភាសា គ្រោះមហន្តរាយ**

ប្រសិនបើបិទទុកនៅកន្លែងងាយឃើញនោះនឹងមានភាពងាយស្រួល។

ក្លៀងខ្លាំង ខ្យល់ព្យុះ រញ្ជួយដី រលកយក្សស្ទិណមិធ

ទឹកជំនន់ គ្រោះបាក់ដី


ធ្លាក់ព្រិលខ្លាំង ផ្ទះរងគ្រោះ



# ពេលមានគ្រោះមហន្តរាយកើតឡើង!

- (1) ស្រាវជ្រាវព័ត៌មានស្តីពីគ្រោះមហន្តរាយ
- (2) ប្តូរទៅកាន់កន្លែងសុវត្ថិភាព


## គេហទំព័រ/កម្មវិធីដែលមានភាពងាយស្រួលបញ្ជាក់ពីព័ត៌មាន



**នាយកដ្ឋានឧតុនិយម** គេហទំព័រស្តីពីព័ត៌មានគ្រោះមហន្តរាយ


- អ្នកអាចពិនិត្យមើលព័ត៌មានអាកាសធាតុ និងគ្រោះមហន្តរាយ ចុងក្រោយបង្អស់ ដែលផ្តល់ដោយនាយកដ្ឋានឧតុនិយម។

<https://www.data.jma.go.jp/multi/index.html?lang=kh>



**Safety tips** ព័ត៌មានស្តីពីគ្រោះមហន្តរាយ

- កម្មវិធីដែលជួយដល់អ្នកអំពីព័ត៌មានគ្រោះមហន្តរាយ ព័ត៌មានអំពីការរៀនសូត្រ។ នៅក្នុងប្រទេសជប៉ុន។ វាមានមុខងារផ្សេងៗដែលមានប្រយោជន៍នៅពេលមានគ្រោះមហន្តរាយ។



**ក្រសួងដែនដី ហេដ្ឋារចនាសម្ព័ន្ធ ដឹកជញ្ជូន និងទេសចរណ៍ វិបធានការពារគ្រោះមហន្តរាយ**

- គេហទំព័រព័ត៌មានបង្ហាញគ្រោះមហន្តរាយចំនួន 300 រៀបរយ ទាំងអស់នៅកន្លែងតែមួយ! អ្នកអាចចូលមើលព័ត៌មានដែលអ្នកចង់ដឹងបានយ៉ាងងាយស្រួល។




<https://www.mlit.go.jp/river/bousai/bousai-portal/index.html>

## ពេលផ្ទះភ្នំភ្លើង

- ព័ត៌មានផ្ទះភ្នំភ្លើង
  -  **នាយកដ្ឋានឧតុនិយម** WEB  
Volcanic warning / forecast
  -  **Safety tips** APP  
Volcanic warning
  -  **ក្រសួងដែនដី ហេដ្ឋារចនាសម្ព័ន្ធ ដឹកជញ្ជូន និងទេសចរណ៍ វិបធានការពារគ្រោះមហន្តរាយ** WEB  
Useful Information During a Disaster [Damage Status]



## ពេលមានខ្យល់ព្យុះ/ភ្លៀងខ្លាំង/ធ្លាក់ព្រិលខ្លាំង

- ព័ត៌មានស្តីពីខ្យល់/ភ្លៀង/ព្រិល
  -  **នាយកដ្ឋានឧតុនិយម** WEB  
Weather warning / advisory
  -  **Safety tips** APP  
Weather Information
  -  **ក្រសួងដែនដី ហេដ្ឋារចនាសម្ព័ន្ធ ដឹកជញ្ជូន និងទេសចរណ៍ វិបធានការពារគ្រោះមហន្តរាយ** WEB  
Useful Information During a Disaster [Weather Status]

- កម្រិតហានិភ័យនៃគ្រោះមហន្តរាយបាក់ដី/ជន់លិច/ទឹកជំនន់
  -  **នាយកដ្ឋានឧតុនិយម** WEB  
Real-time Risk Map : Landslide, Inundation, Flood
  -  

- **ក្រសួងដែនដី ហេដ្ឋារចនាសម្ព័ន្ធ ដឹកជញ្ជូន និងទេសចរណ៍ វិបធានការពារគ្រោះមហន្តរាយ** WEB  
Useful Information During a Disaster [Weather Status] ▶ Disaster Information for River

## ពេលជួបបញ្ហា/ពេលចង់ប្តូរទៅកាន់កន្លែងសុវត្ថិភាព

- ចង់ស្នើសុំការជួយជាភាសាជប៉ុន
  -  **Safety tips** APP  
Communication Cards
  -  **VoiceTra** APP  
ការបកប្រែជាសំឡេង/ការបកប្រែអត្ថបទ

- កន្លែងរៀនសូត្រ
  -  **Safety tips** APP  
Evacuation information ▶ Emergency Shelters ▶ ប្តូរទៅកម្មវិធី«ការណែនាំពីកន្លែងរៀនសូត្រទូទាំងប្រទេស»

- ផ្លូវដែក អាកាសចរណ៍ និងស្ថានភាពផ្លូវថ្នល់
  -  **ក្រសួងដែនដី ហេដ្ឋារចនាសម្ព័ន្ធ ដឹកជញ្ជូន និងទេសចរណ៍ វិបធានការពារគ្រោះមហន្តរាយ** WEB  
Useful Information During a Disaster [Traffic and Logistics Info]

## ពេលមានរញ្ជួយដី/រលកយក្សស្វីណាមិ

- ព័ត៌មានរញ្ជួយដី/រលកយក្សស្វីណាមិ  
(ពេលមានរញ្ជួយដីកើតឡើងនៅក្បែរសមុទ្រត្រូវប្រយ័ត្នពីរលកយក្សស្វីណាមិ)
  -  **នាយកដ្ឋានឧតុនិយម** WEB  
Earthquake information
  -  **Safety tips** APP  
Earthquake information
  -  **នាយកដ្ឋានឧតុនិយម** WEB  
Tsunami warning / advisory
  -  **ក្រសួងដែនដី ហេដ្ឋារចនាសម្ព័ន្ធ ដឹកជញ្ជូន និងទេសចរណ៍ វិបធានការពារគ្រោះមហន្តរាយ** WEB  
Useful Information During a Disaster [Damage Status]